
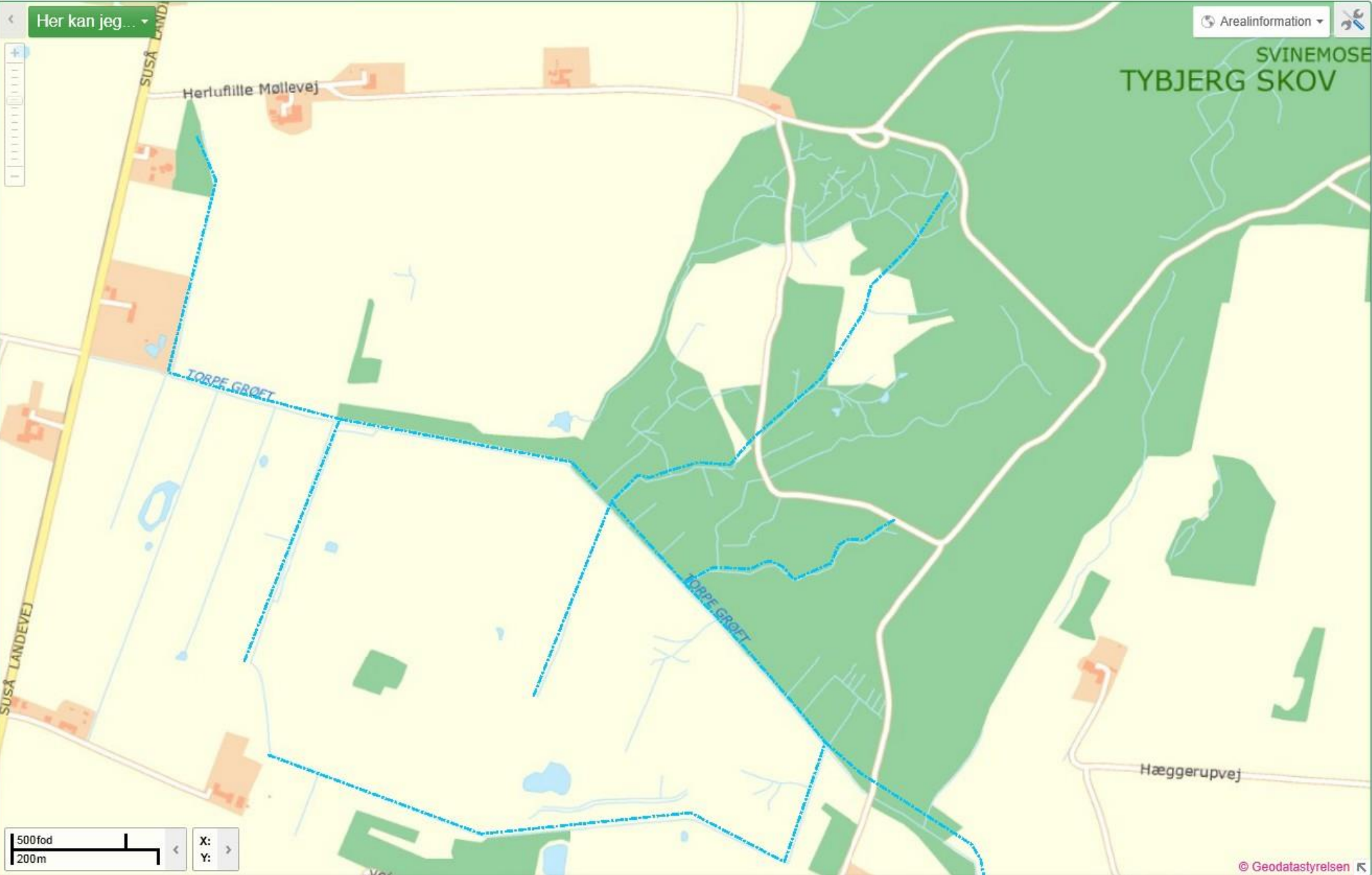


Her kan jeg ...

Arealinformation



X: < >
Y: < >



Temaer

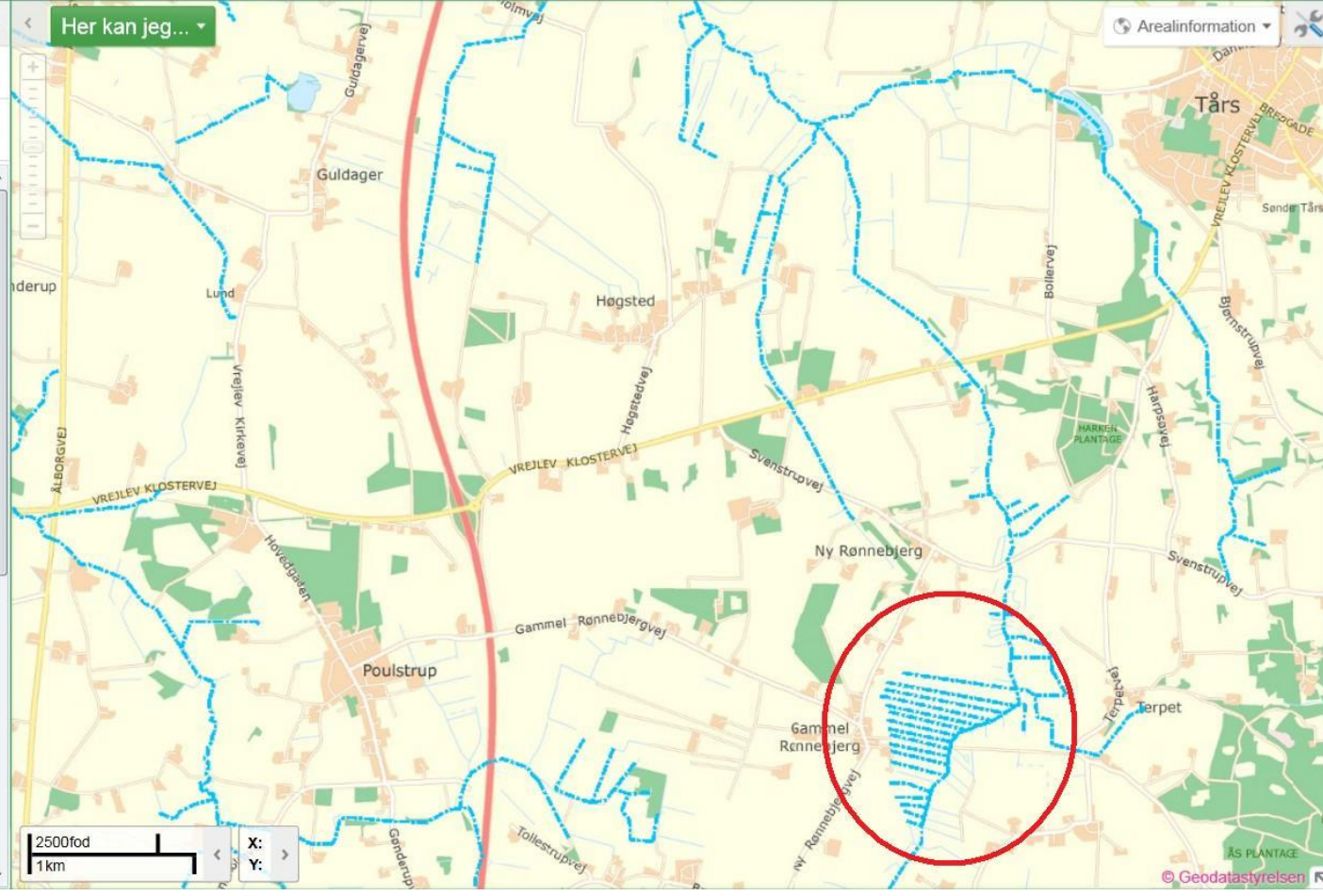
Profiler Arealinformation (standard)

Vis signaturforklaring

Filtrer:

Kortlag

- Naturdata
- Drikkevand og grundvand
- Overfladevand
- Sø- og vandløbsstationer
- Naturbeskyttelse og Natura2000,...
- Beskyttede vandløb
- Beskyttede naturtyper
- EF-fuglebeskyttelsesområder
- EF-habitatområder
- Ramsar områder
- Natur- og vildtreservater
- Bygge- og Beskyttelseslinjer
- Bygge- og Beskyttelseslinjer (GST)
- Fredning
- Fortidsminder (Kulturstyrelsen)
- Tilskudsordninger og drift af...
- Markblokke og Miljøtilsagn...
- Terrænhældninger
- Husdyrvrødkendelse



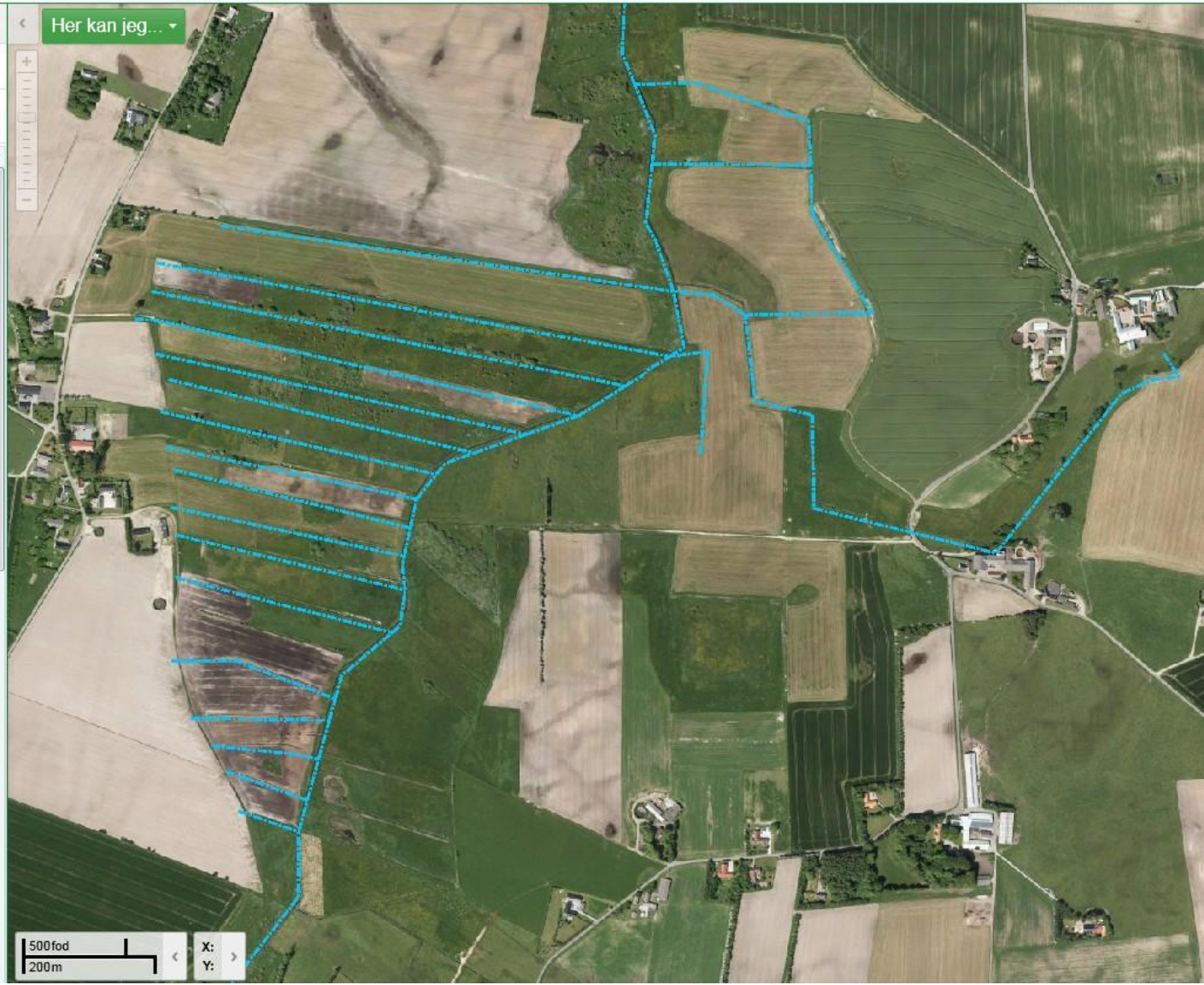
Temaer

Profiler Arealinformation (standard)

Vis signaturforklaring Filtrer:

Kortlag

- Naturdata
- Drikkevand og grundvand
- Overfladevand
- Sø- og vandløbsstationer
- Naturbeskyttelse og Natura2000,...
- Beskyttede vandløb
 - Beskyttede naturtyper
 - EF-fuglebeskyttelsesområder
 - EF-habitatområder
 - Ramsar områder
 - Natur- og vildtreservater
- Bygge- og Beskyttelseslinjer
- Bygge- og Beskyttelseslinjer (GST)
- Fredning
- Fortidsminder (Kulturstyrelsen)
- Tilskudsordninger og drift af...
- Markblokke og Miljøtilsagn...
- Terrænhældninger
- Husdyrgodkendelse
- Jordforurening
- Spildevand
- Boringer og...
- Råstoffer
- Landsplanlægning
- VVM Redegørelser (Plansystem)



4

**Vandløb skal ud af
Naturbeskyttelseslovens § 3.**

**Beskyttelse af vandløb med
særlig naturkvalitet skal ske
gennem vandområdeplanerne.**